

- siedziba leśnictwa; pomnik przyrody; park
- muzeum; izba pamięci
- ośrodek zdrowia; apteka
- restauracja; pub
- policja; informacja turystyczna
- hotel; inne noclegi
- kemping; schronisko PTSM
- korty tenisowe; stacja paliw; parking
- szlaki turystyczne piesze PTTK
- początek szlaku
- szlaki rowerowe

- kaplica muruwana; kościół muruwany
- kościół kamienny; kaplica kamienna
- urwisko skalne; skała
- pozostawienie; skarpa; szczyt
- jezioro; źródła
- rzeka; strumień; strumień okresowy
- jaskinia; kamieniołom nieczynny
- pływalnia; kąpielisko
- kopalnia: czarna, nieczynna
- boisko; stadion
- ruiny; zamek; dwór; grodzisko
- linny zabytek; pomnik
- punkt widokowy; miejsce odpoczynku

- skala 1:50 000** poziołnice co 10 m
- las; zarośla (mrocznik)
 - teren zabudowany; teren przemysłowy
 - park; sad
 - cmentarz; cmentarz żydowski
 - droga krajowa
 - droga wojewódzka
 - drogi asfaltowe; dworzec autobusowy
 - zakaz wjazdu; most; wiadukt
 - drogi utwardzone
 - tory kolejowe; stacja kolejowa
 - budynek użyteczności publicznej; dom

Material źródłowy do zadania 8.

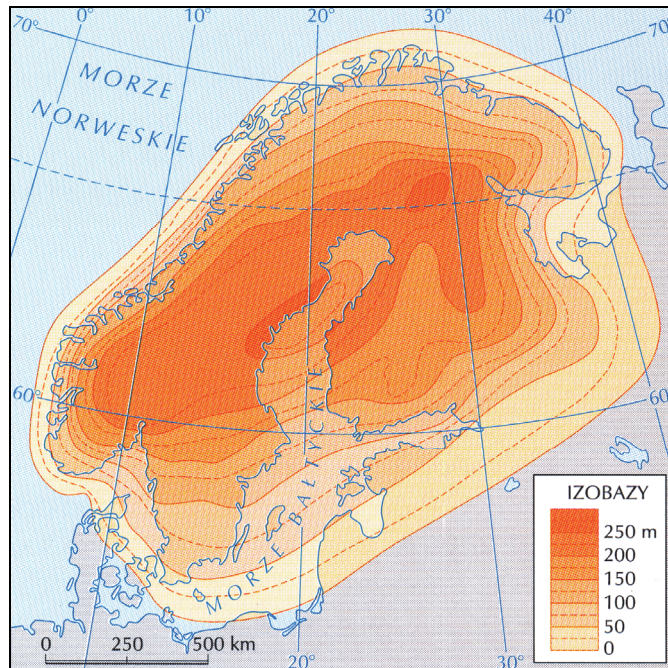
1



2

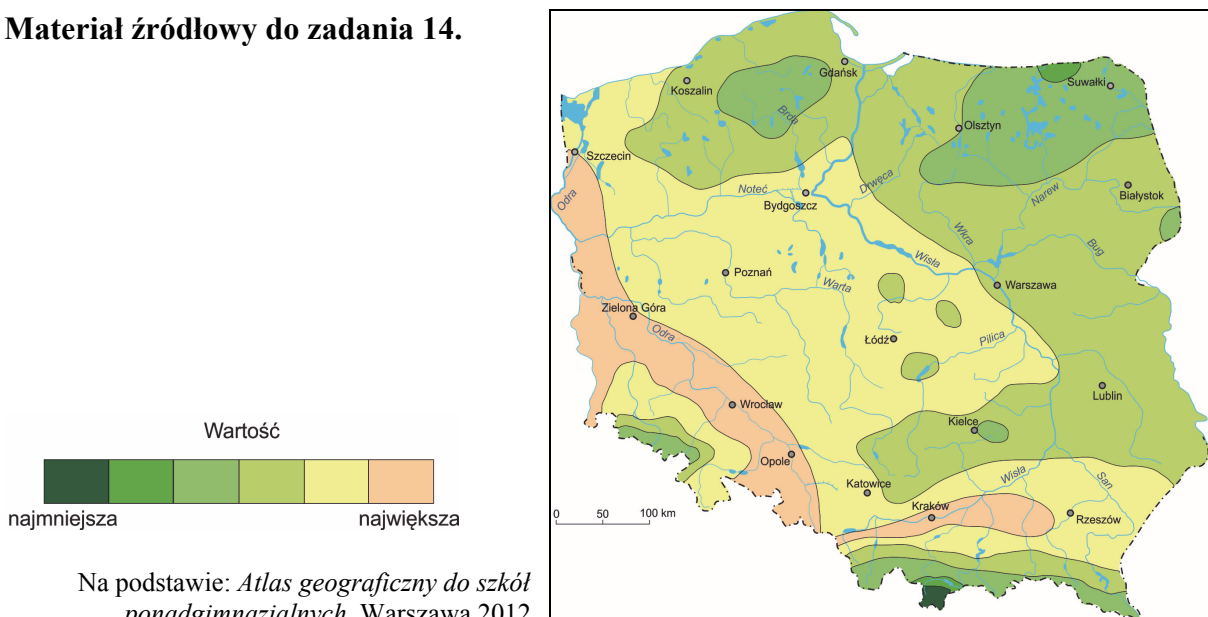


Material źródłowy do zadania 12.



Na podstawie: P. Papińska, E. Czubła,
Geografia fizyczna, Warszawa 2002.

Material źródłowy do zadania 14.



Na podstawie: *Atlas geograficzny do szkół
ponadgimnazjalnych*, Warszawa 2012.

Materiał źródłowy do zadania 16.

1



www.amnh.org

2



www.prehistoricsillustrated.com

3



liftingshadows.files.wordpress.com

4



www.eureknews.pl

Materiał źródłowy do zadania 18.

1



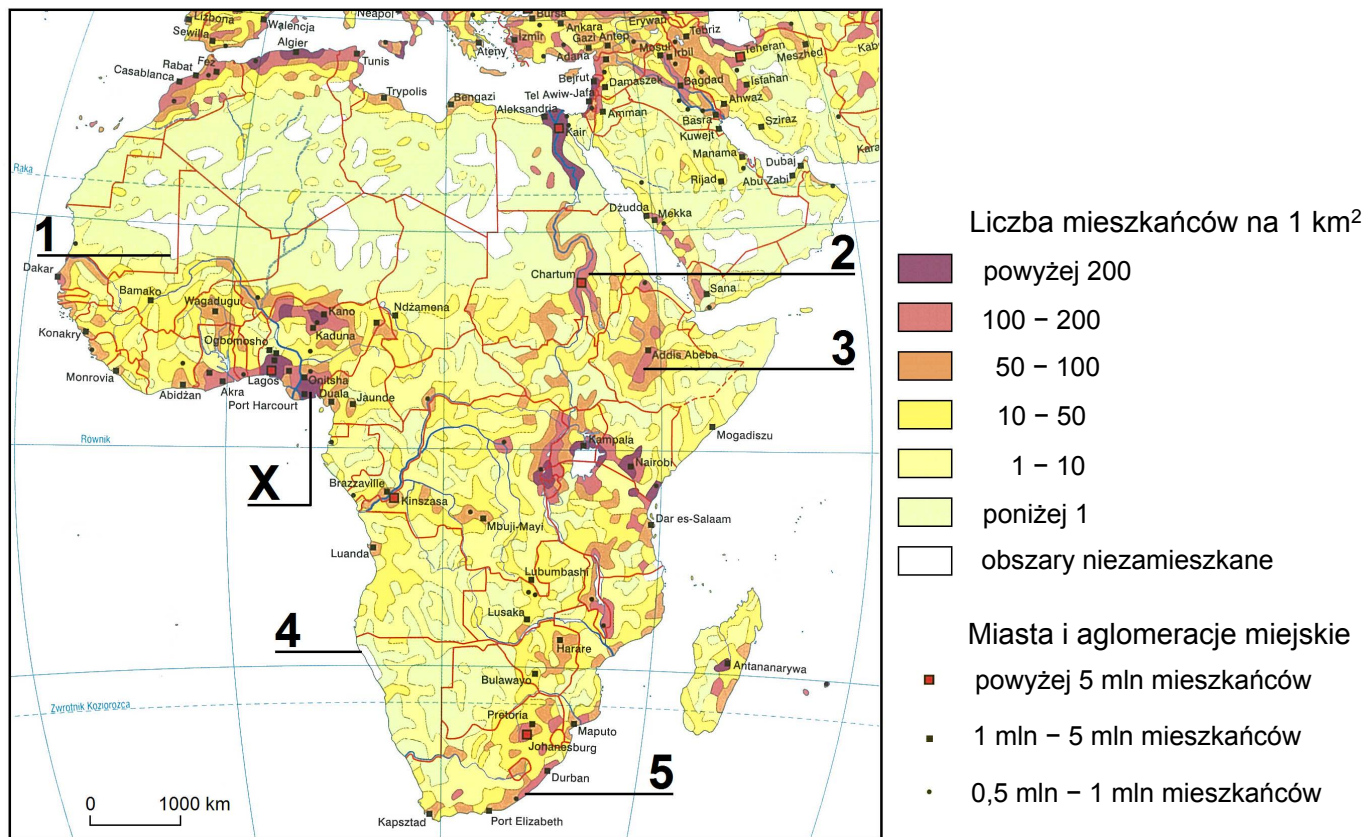
www.geodus.com

2



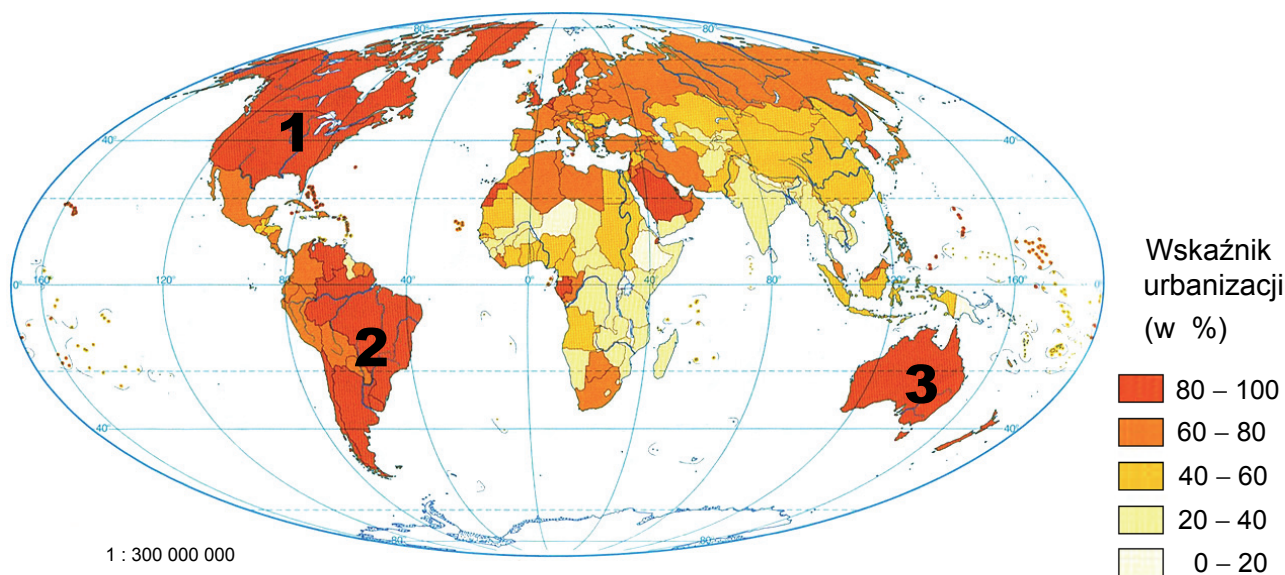
www.ga.water.usgs.gov

Material źródłowy do zadania 20.



Na podstawie: *Atlas geograficzny. Polska, świat, kontynenty*, Wrocław 2012.

Material źródłowy do zadania 21.



Na podstawie: *Atlas geograficzny dla szkół ponadgimnazjalnych*, Warszawa 2012.